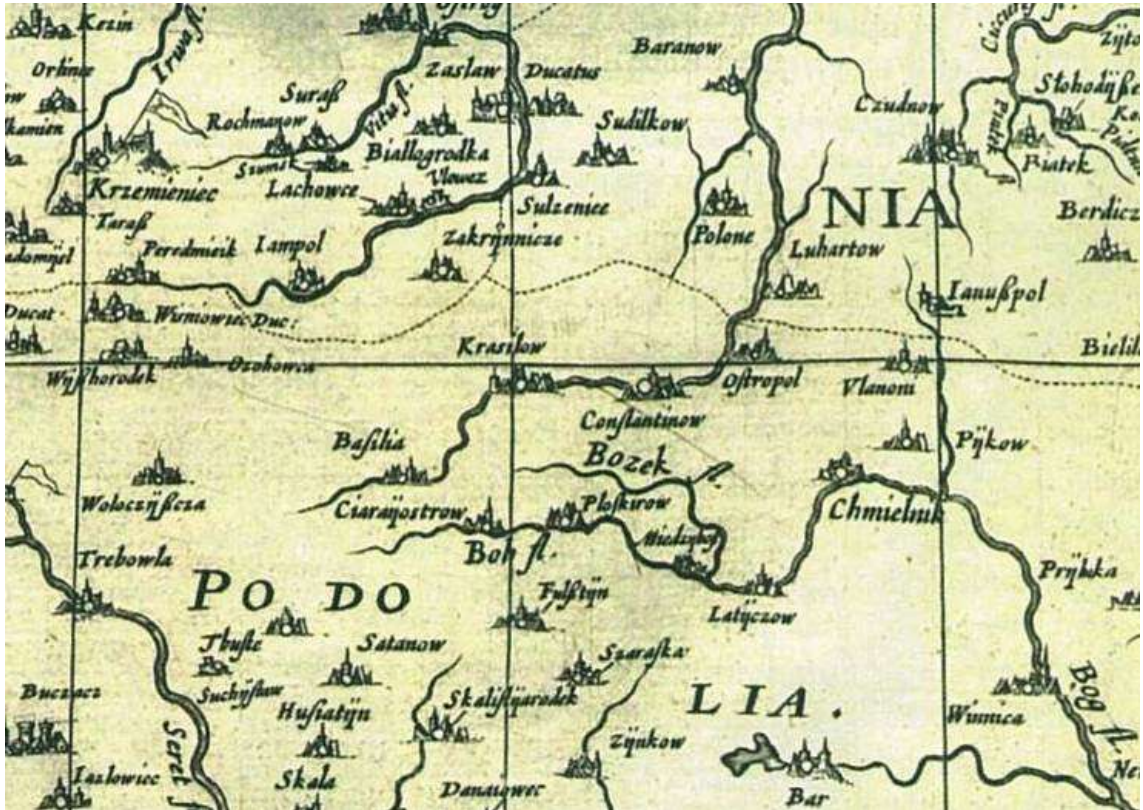


ІСТОРИЧНА КАРТОГРАФІЯ



1. Місто Плоськирів (Проскурів) на карті В. Блау. 1613 р.



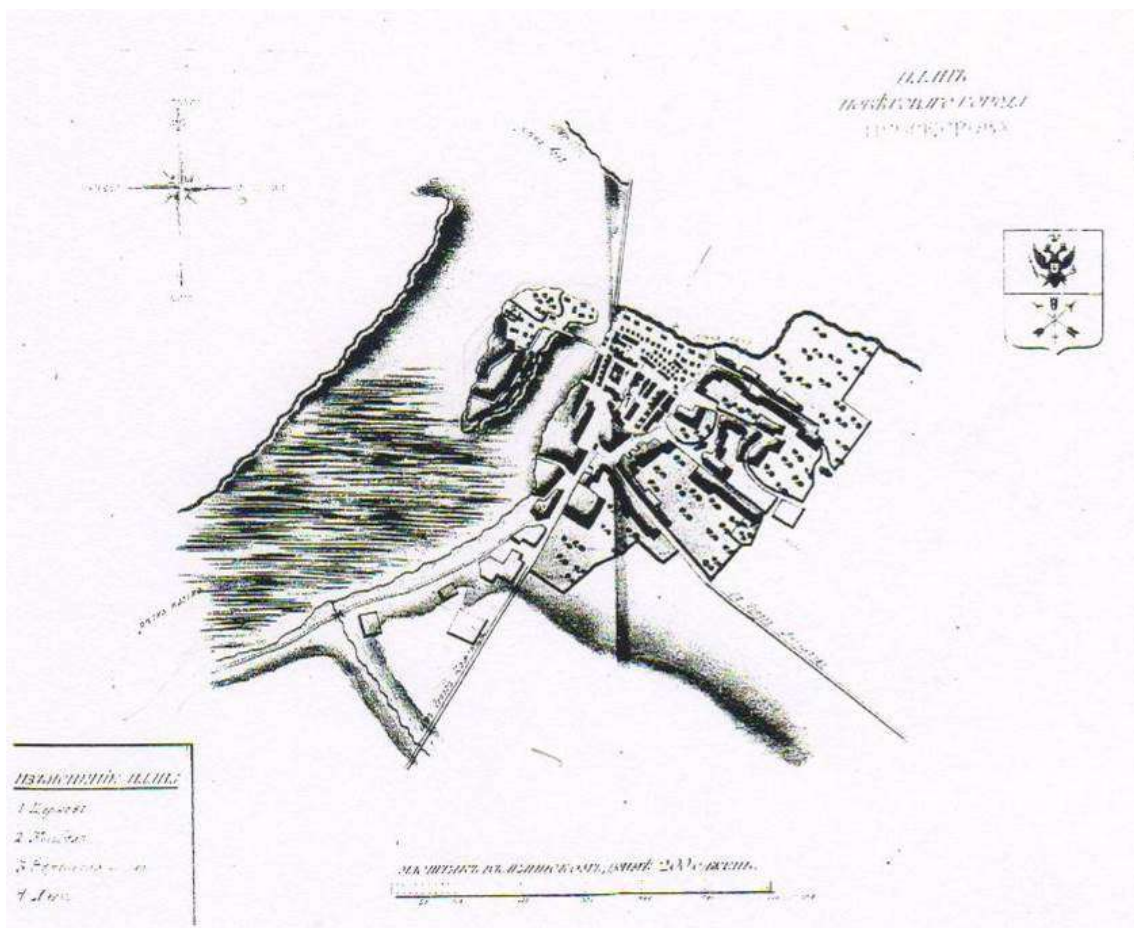
2. Місто Плоськирів (Проскурів) на карті Поділля Гійома де Боплана. 1650 р.



3. Фрагмент карти Поділля Річчі Заноні. 1760-ті рр.



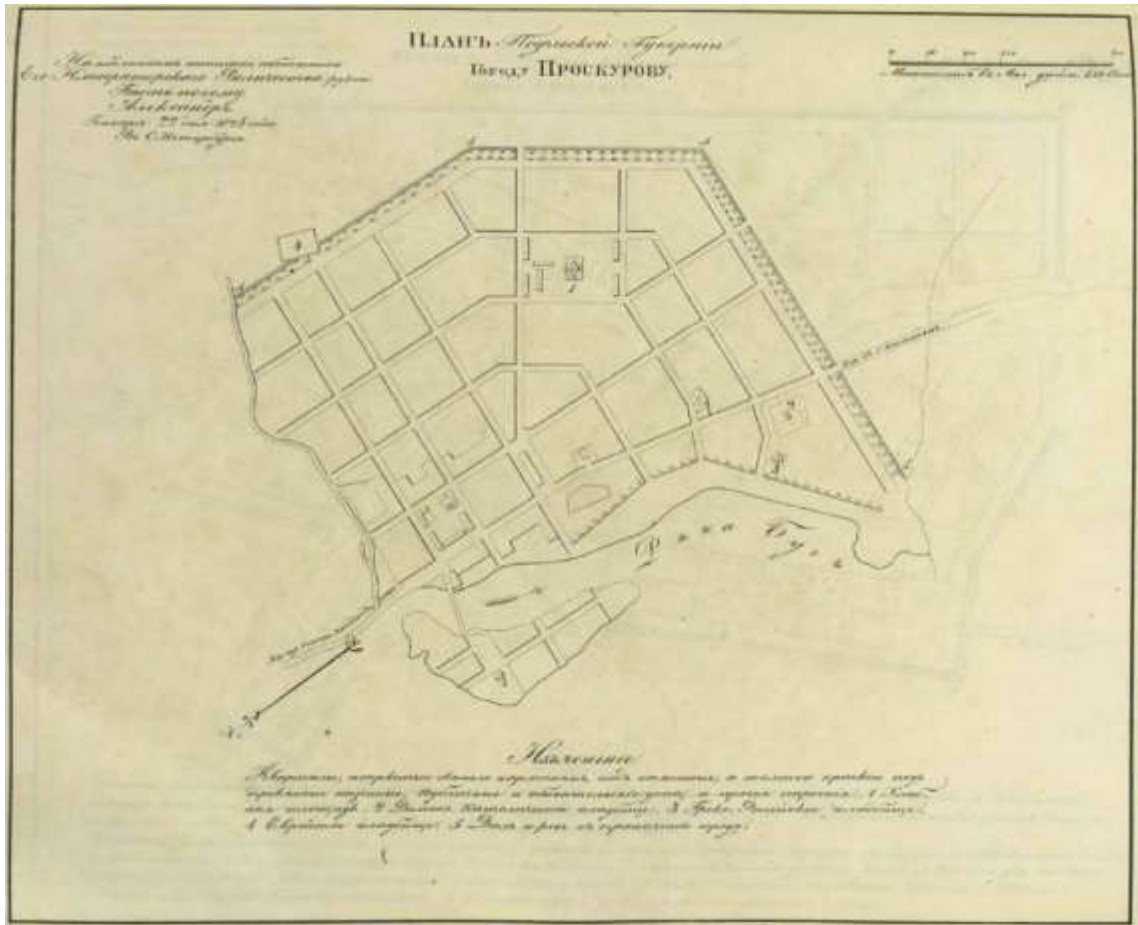
4. План м. Проскурова. 1800 р.



5. План м. Проскурова. 1806 р.



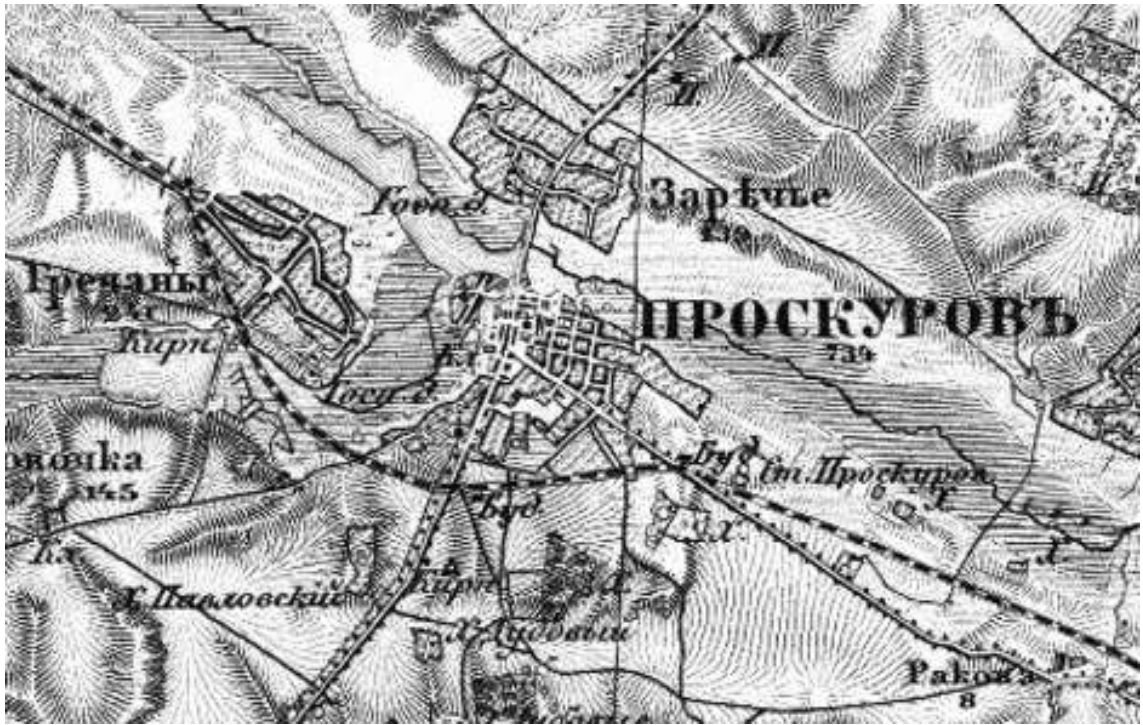
6. Фрагмент генеральної карти Подільської губернії. 1820 р.



7. Перспективний план м. Проскурова. 1824 р.



8. Перспективний план м. Проскурова. 1824 р.



9. Місто Проскурів на триверстовій Воєнно-топографічній карті Ф. Шуберта 1868 р.



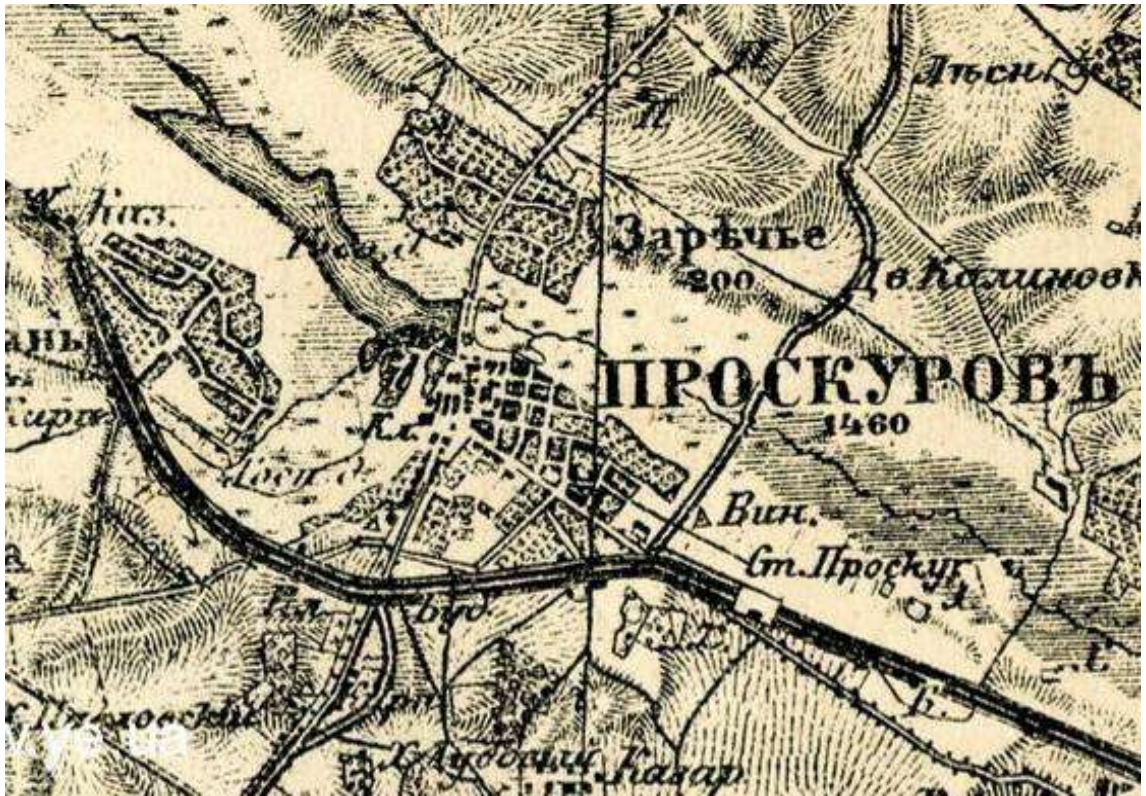
10. Перспективний план м. Проскурова. 1888 р.



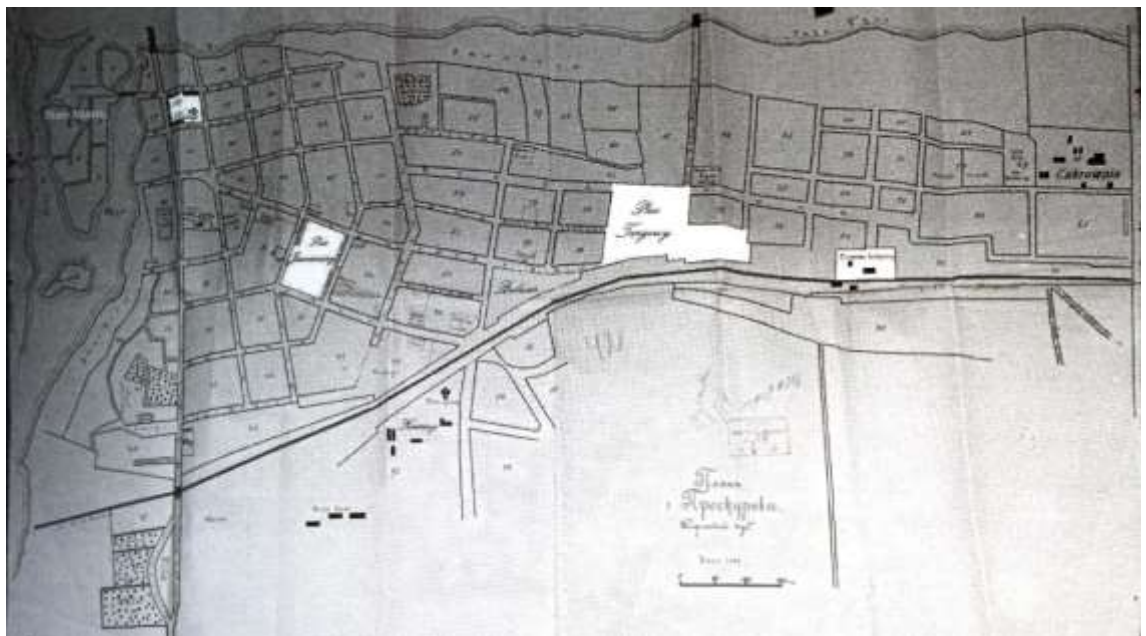
11. Фрагмент плану м. Проскурова. 1888 р.



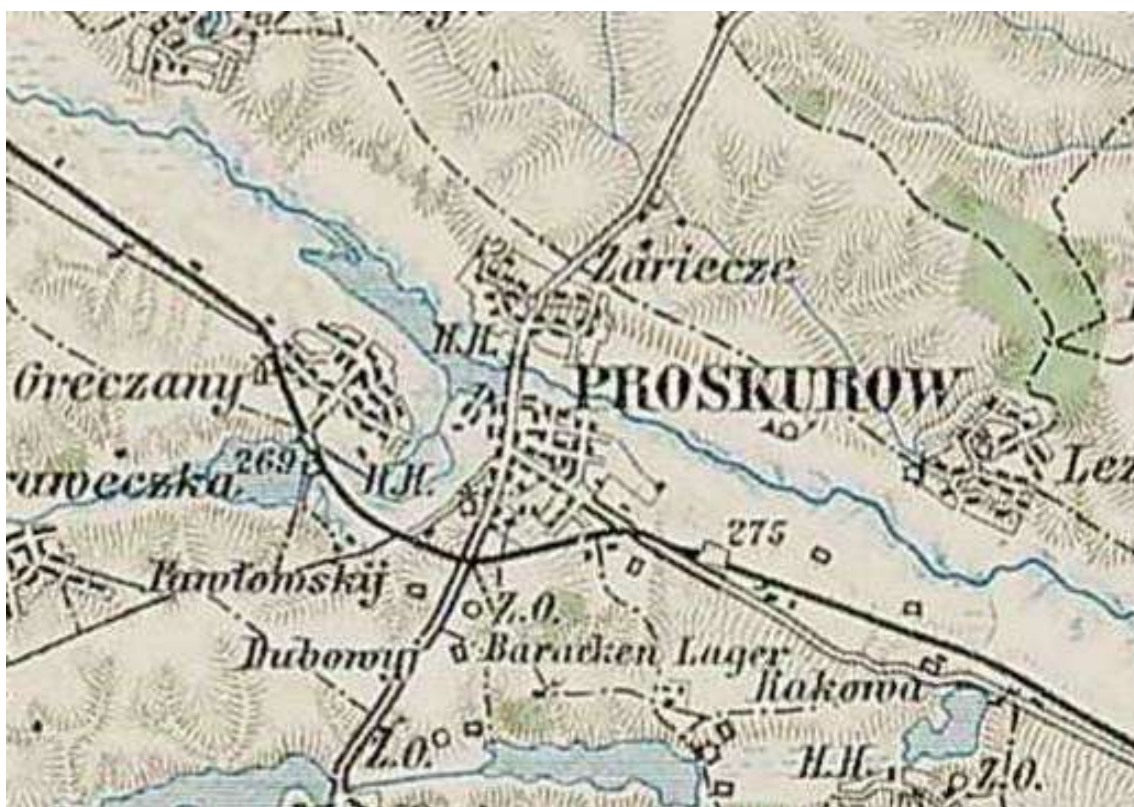
12. Фрагмент карти Південно-західної залізниці. 1899 р.



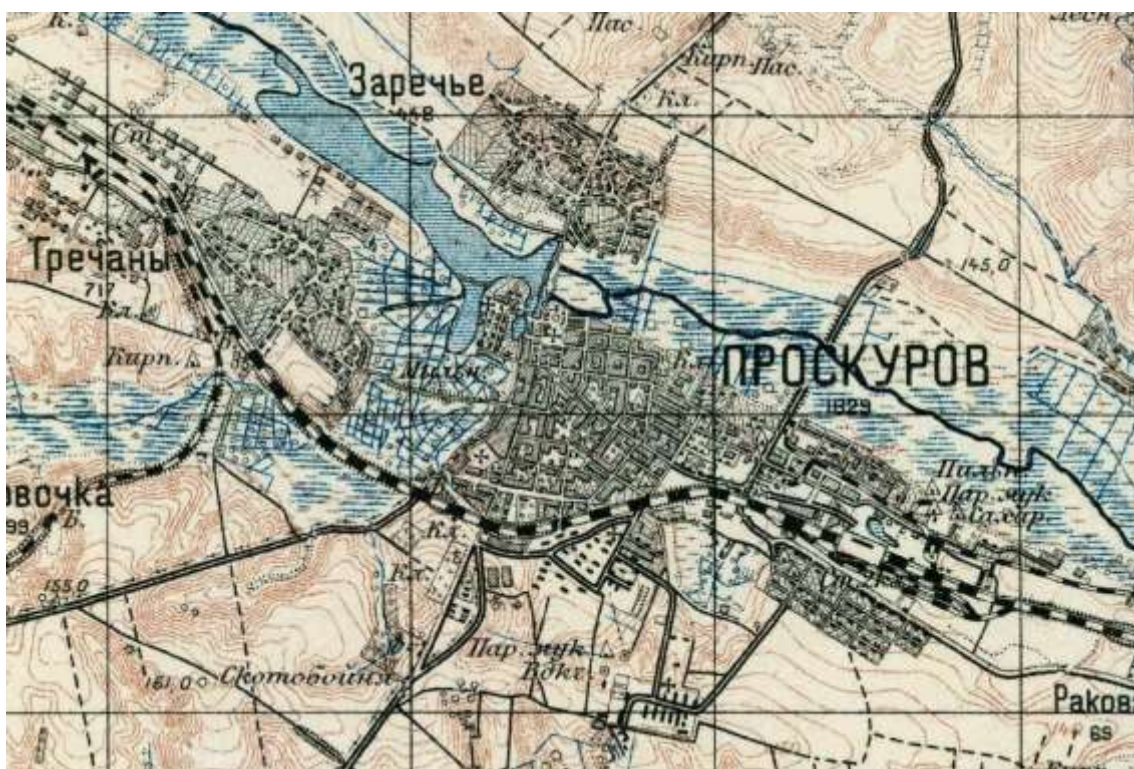
13. План м. Проскурова. Поч. XX ст.



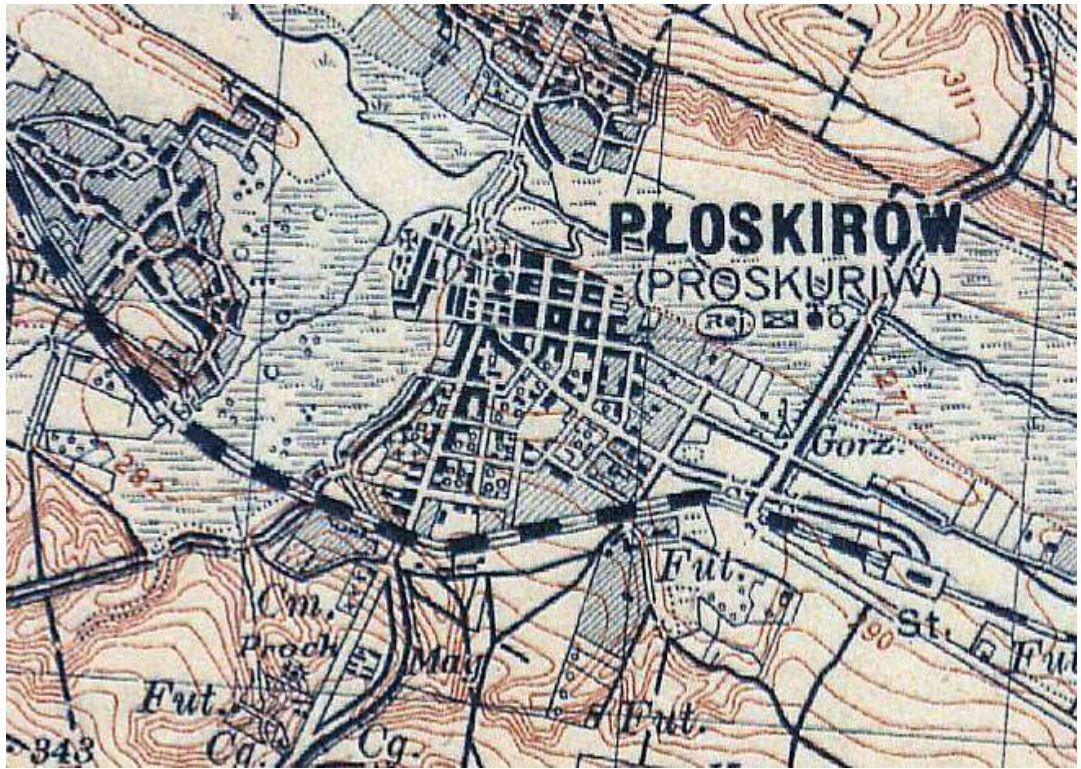
14. План м. Проскурова. 1907 р.



15. План м. Проскурова. 1910 р.



16. План м. Проскурова. Карта управління військових топографів.
1926 р. (на основі зйомки 1890 та 1901 рр.)



17. План м. Проскурова. Військовий географічний інститут, м. Варшава. 1931 р.



18. План м. Проскурова. 1938 р.



19. План м. Проскурова. 1941 р.



20. План м. Проскурова. 1942 р.



21. Місто Проскурів. Аерофотозйомка. 1944 р.



22. Центральна частина міста Проскурова. Аерофотозйомка. 1944 р.



23. План м. Проскурова. 1951 р.



24. План центральної частини м. Хмельницький. 1960-ті рр.



25. План центральної частини м. Хмельницький. 1970-ті рр.




26. План м. Хмельницький. 1984 р.

ІСТОРИЧНА ІКОНОГРАФІЯ



1. Вигляд на місто Проскурів з боку греблі. Фото поч. XX ст.



2. Вигляд на село Заріччя з боку греблі. Фото поч. XX ст.



3. Забудова вул. Олександрівської (Прокурівської).
Поштівка поч. XX ст.



4. Забудова вул. Олександрівської (Прокурівської).
Поштівка поч. XX ст.



5. Забудова вул. Олександрівської (Проскурівської).
Поштівка поч. XX ст.



6. Забудова вул. Олександрівської (Проскурівської).
Поштівка поч. XX ст.



7. Будинок по вул. Олександрівській (сучасна вул. Проскурівська, 7).
Фото поч. XX ст.



8. Будинок по вул. Олександрівській (сучасна вул. Проскурівська, 13).
Фото поч. XX ст.



9. Забудова вул. Олександрівської (Проскурівської). Готель «Петербурзький», вул. Олександрівська (Проскурівська, 33). Поштівка поч. XX ст.



10. Південно-Російський промисловий банк, вул. Олександрівська (Проскурівська, 47). Поштівка поч. XX ст.



11. Міське училище, вул. Олександрівська (Проскурівська, 83).
Поштівка поч. XX ст.



12. Будинок Берлянта на розі вулиць Олександрівської (Проскурівської)
та Свободи. Фото поч. XX ст.



13. Церква Петра і Павла (полкова церква 46-го піхотного Дніпровського полку, нині церква св. Георгія). Поштівка поч. XX ст.



14. Церква св. Миколая Чудотворця (полкова церква 12-го драгунського Белгородського полку, нині – собор св. апостола Андрія Первозванного). Фото поч. XX ст.



15. Костел св. Анни. Поштівка поч. XX ст.



16. Костел св. Анни. Фото поч. XX ст.



17. Будинок казначейства. Поштівка поч. XX ст.



18. Поштово-телеграфна контора. Поштівка поч. XX ст.



19. Забудова вул. Соборної / ріг вул. Олександрівської (Проскурівської).
Поштівка поч. XX ст.



20. Собор Різдва Пресвятої Богородиці по вул. Соборній.
Поштівка поч. XX ст.



21. Собор Різдва Пресвятої Богородиці по вул. Соборній.
Фото поч. XX ст.



22. Забудова вул. Кам'янецької. Поштівка поч. XX ст.




23. Забудова вул. Кам'янецької. Фото поч. XX ст.



24. Олексіївське реальне училище, вул. Старобульварна (Гагаріна, 3).
Поштівка поч. XX ст.



25. Жіноча гімназія, вул. Старобульварна (Гагаріна, 5).
Фото поч. XX ст.



26. Цукровий завод С. Маранца. Фото поч. XX ст.



27. Паровий млин С. Маранца. Фото поч. ХХ ст.




28. Міський млин на Бузькій греблі. Фото поч. ХХ ст.



29. Вигляд забудови на перехресті вулиць Олександрівської та Комерційної (Проскурівської та Грушевського). Фото 1916 р.



30. Вокзал залізничної станції Проскурів. Фото 1919 р.



31. Російська трудова школа № 10, вул. 25-го Жовтня
(Проскурівська, 61). Фото кін. 1920-х рр.




32. Міський стадіон, вул. 25-го Жовтня (Проскурівська, 81).
Фото кін. 1928 р.



33. Забудова вул. Фрунзе (Кам'янецької). Єврейські квартали.
Фото 1930-х рр.



34. Солодовий завод Шильмана (нині – хлібозавод, вул. Шевченка, 67).
Фото 1930-х рр.



35. Комплекс споруд пивзаводу, вул. Табірна (Чорновола, 24).
Фото I пол. XX ст.




36. Готель «Континенталь», вул. 25-го Жовтня (Проскурівська, 56).
Фото 1944 р.



37. Комсомольський парк (Центральний парк ім. М. Чекмана).
Фото 1950-х рр.



38. Забудова вул. Фрунзе (Кам'янецької). Фото 1950-х рр.



39. Будинок офіцерів, вул. 25-го Жовтня (Проскурівська, 57).
Фото 1950-х рр.



40. Будівництво Центрального універмагу. Фото 1950-х рр.



41. Музичне училище, вул. 25-го Жовтня (Проскурівська, 79).
Фото 1950-х рр.



42. Забудова міста в районі Собору Різдва Пресвятої Богородиці.
Фото поч. 1950-х рр.



43. Забудова центральної частини міста. Фото 1952 р.



44. Забудова вул. 25-го жовтня (Проскурівської), на передньому плані будинок № 6. Фото 1952 р.



45. Будівля внутрішньої тюрми, вул. 25-го Жовтня
(Проскурівська, 63). Фото 1953 р.



46. Торгова площа. Фото I пол. XX ст.



47. Кінотеатр ім. Чкалова, вул. 25-го Жовтня (Проскурівська, 40).
Фото сер. 1950-х рр.



48. Будинок С. Маранца, вул. 25-го Жовтня (Проскурівська, 46).
Фото сер. 1950-х рр.



49. Будинок по вул. 25-го Жовтня (Проскурівській, 85).
Фото кін. 1950-х рр.



50. Будинок по вул. Карла Маркса (Подільській, 81). Фото кін. 1950-х рр.



51. Будівництво меморіалу пам'яті в Піонерському сквері.
Фото кін. 1950-х рр.



52. Міське водосховище. Фото кін. 1950-х рр.



53. Театр по вул. 25-го жовтня (Проскурівській, 43). Фото 1959 р.



54. Будинки №№ 1, 2 по вул. 25-го жовтня (Проскурівській).
Фото 1960-х рр.



55. Площа Леніна (Майдан Незалежності). Фото поч. 1970-х рр.



56. Універмаг. Фото 1960-х рр.



57. Будинок по вул. 25-го жовтня (сучасна вул. Проскурівська, 37).
Фото поч. 1960-х рр.



58. Забудова вул. Карла Маркса (Подільської). Фото поч. 1960-х рр.



59. Забудова вул. 25-го жовтня (Проскурівської). Фото поч. 1960-х рр.



60. Забудова вул. 25-го жовтня (Проскурівської). Фото поч. 1960-х рр.



61. Забудова вул. 25-го жовтня (Проскурівської). Фото поч. 1960-х рр.



62. Забудова вул. Фрунзе (Кам'янецької). Фото поч. 1960-х рр.



63. Бульвар по вул. Шевченка (сучасна вул. Шевченка).
Фото поч. 1960-х рр.



64. Хлібозавод по вул. Шевченка, 67. Фото поч. 1960-х рр.



65. Адміністративні будинки на площі Леніна (сучасний майдан Незалежності). Фото поч. 1960-х рр.



66. Братська могила радянських воїнів, вул. 25-го жовтня (Проскурівська, 60/1). Фото поч. 1960-х рр.



67. Будинок по вул. Гагаріна, 4. Фото поч. 1960-х рр.



68. Забудова вул. Карла Лібкнехта (Соборної). Фото поч. 1960-х рр.



69. Забудова вул. Карла Лібкнехта (Соборної). Фото поч. 1960-х рр.



70. Головний вхід до стадіону «Динамо». Фото поч. 1960-х рр.




71. Адміністративний будинок з пам'ятником на розі вул. 25 Жовтня і Держинського (Проскурівської та Свободи). Фото поч. 1960-х рр.



72. Вигляд центральної частини міста з борту літака. Фото 1962 р.



73. Забудова вул. Фрунзе (Кам'янецької). Фото 1970-х рр.



74. Забудова вул. 25-го жовтня (Проскурівської). Фото 1970-х рр.



75. Будинок по вул. 25-го жовтня (Проскурівській, 17). Фото 1970-х рр.



76. Пам'ятник А.С. Макаренку. Фото 1970-х рр.



77. Будинок по вул. Правди, 6/1. Фото 1974 р.



78. Міське водосховище. Фото кін. 1970-х рр.



79. Будинок по вул. Фрунзе (Кам'янецькій, 38). Фото кін. 1970-х рр.



80. Забудова вул. Фрунзе (Кам'янецької). Фото 1980-х рр.



81. Забудова центральної частини міста. Фото 1980-х рр.



82. Будинок по вул. 25-го жовтня (Проскурівській, 26 (28)).
Фото 1980-х рр.



83. Колишній книжковий магазин Яцемирської по вул. 25-го жовтня (Проскурівська, 5). Фото 1980-х рр.



84. Колишній будинок купця II гільдії, торговця мануфактурними товарами В. Епштейна по вул. Фрунзе (Кам'янецькій, 14). Фото 1980-х рр.



85. Колишній будинок родини Гринберг по вул. Фрунзе (сучасна вул. Кам'янецька, 16) та колишній будинок купця II гільдії Бурсука по вул. Фрунзе (сучасна вул. Кам'янецька, 18). Фото 1980-х рр.



86. Парк культури і відпочинку ім. Коцюбинського (нині – сквер ім. Т. Шевченка). Фото 1980-х рр.



87. Будинок по вул. 25-го жовтня (Проскурівська, 15).
Фото сер. 1980-х рр.



88. Історична забудова вул. Фрунзе (Кам'янецької). Фото сер. 1980-х рр.



89. Будинки по вул. Проскурівській, 5, 7. Фото 1990-х рр.



90. Національна академія прикордонних військ України.
Вул. Проскурівська. Фото сер. 1990-х рр.