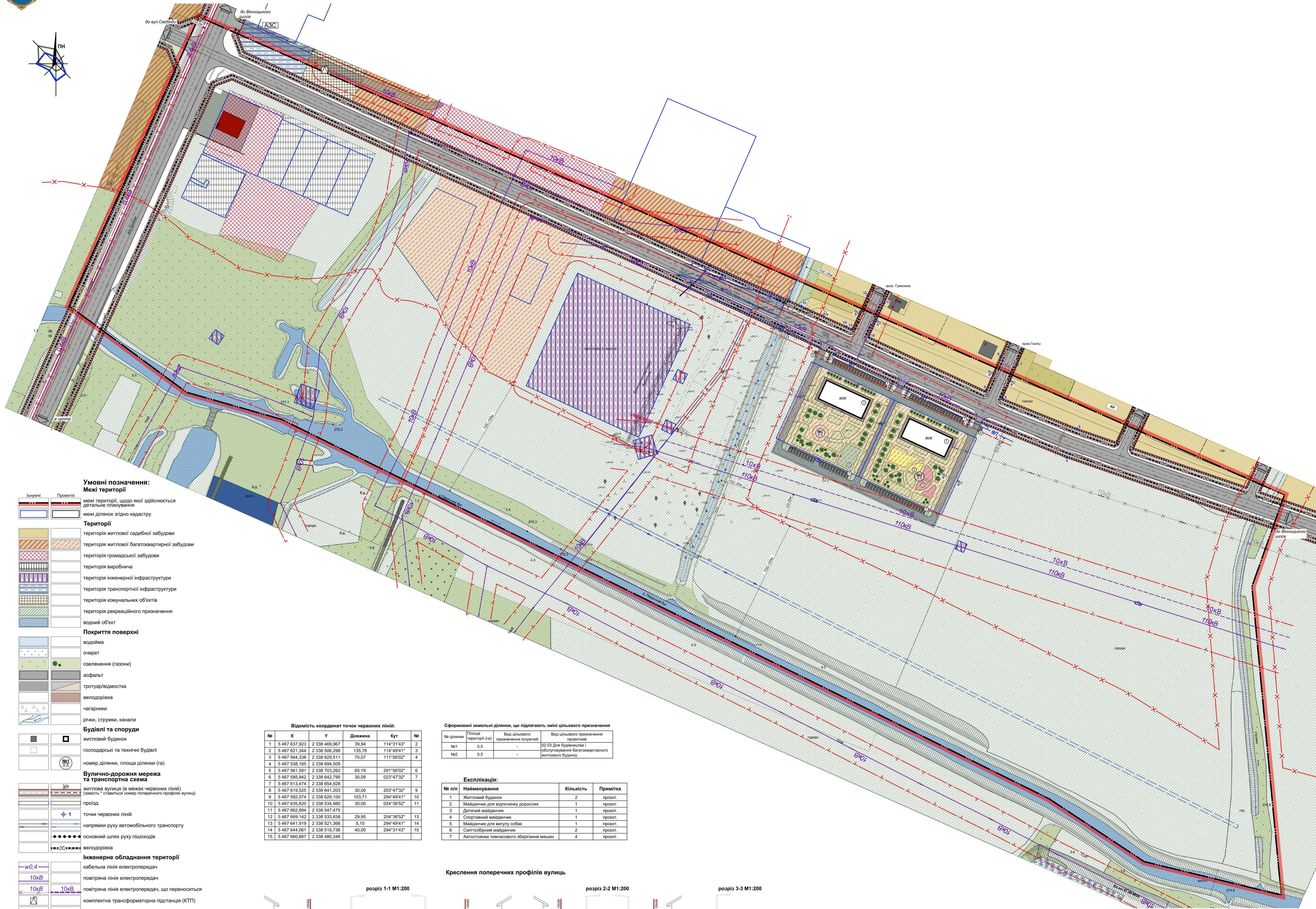
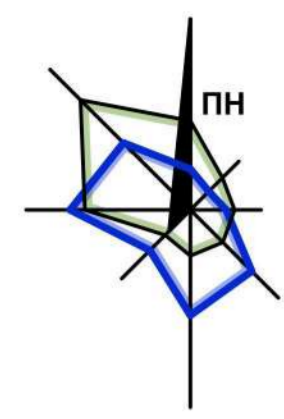




ДЕТАЛЬНИЙ ПЛАН ТЕРИТОРІЇ обмеженої вулицями: вул. Трудова, вул. Мельникова, вул. Веретка, вул. Проектна №8, вул. Прибузька з метою реалізації експериментального проекту щодо створення фонду соціального орендованого житла та надання його в оренду

Проектний план та схема проектних обмежень у використанні земель. Схема транспортної мобільності та інфраструктури. План червоних ліній М1:1000. Креслення поперечних профілів вулиць М1:200



Умовні позначення:

- Межі території**
- межі території, щодо якої здійснюється детальне планування
 - межі ділянок згідно кадастру
- Території**
- територія житлової садибної забудови
 - територія житлової багатоквартирної забудови
 - територія громадської забудови
 - територія виробнича
 - територія інженерної інфраструктури
 - територія транспортної інфраструктури
 - територія комунальних об'єктів
 - територія рекреаційного призначення
 - водний об'єкт
- Покриття поверхні**
- водойма
 - очерет
 - озеленення (газони)
 - асфальт
 - тротуар/відмостка
 - велодоріжка
 - чгарники
 - річки, струмки, канали
- Будівлі та споруди**
- житловий будинок
 - господарські та технічні будівлі
 - номер ділянки, площа ділянки (га)
- Вулично-дорожня мережа та транспортна схема**
- житлова вулиця (в межах червоних ліній) (замість * ставиться номер поперечного профілю вулиці)
 - проезд
 - точки червоних ліній
 - напрямки руху автомобільного транспорту
 - основний шлях руху пішоходів
 - велодоріжка
- Інженерне обладнання території**
- кабельна лінія електропередач
 - повітряна лінія електропередач
 - повітряна лінія електропередач, що переноситься
 - комплектна трансформаторна підстанція (КТП)
 - мережа господарсько-питного водопроводу
 - газопровід середнього тиску
 - телефонна каналізація
- Планувальні обмеження**
- охоронна зона
 - санітарно-захисна зона
 - прибережна захисна смуга

Відомість координат точок червоних ліній:

№	X	Y	Довжина	Кут	№
1	5 467 637.923	2 338 489.987	39.94	114°31'43"	2
2	5 467 621.244	2 338 606.298	135.76	114°49'41"	3
3	5 467 564.338	2 338 629.511	70.07	111°56'02"	4
4	5 467 538.165	2 338 694.509			
5	5 467 561.591	2 338 703.262	65.19	291°56'02"	6
6	5 467 585.942	2 338 642.790	30.09	023°47'32"	7
7	5 467 613.474	2 338 654.928			
8	5 467 619.525	2 338 641.203	30.00	203°47'32"	9
9	5 467 592.074	2 338 629.100	103.71	294°49'41"	10
10	5 467 635.620	2 338 534.980	30.00	024°36'52"	11
11	5 467 662.894	2 338 547.475			
12	5 467 669.142	2 338 533.838	29.95	204°36'52"	13
13	5 467 641.919	2 338 521.366	5.10	294°49'41"	14
14	5 467 644.061	2 338 516.738	40.00	294°31'43"	15
15	5 467 660.667	2 338 480.346			

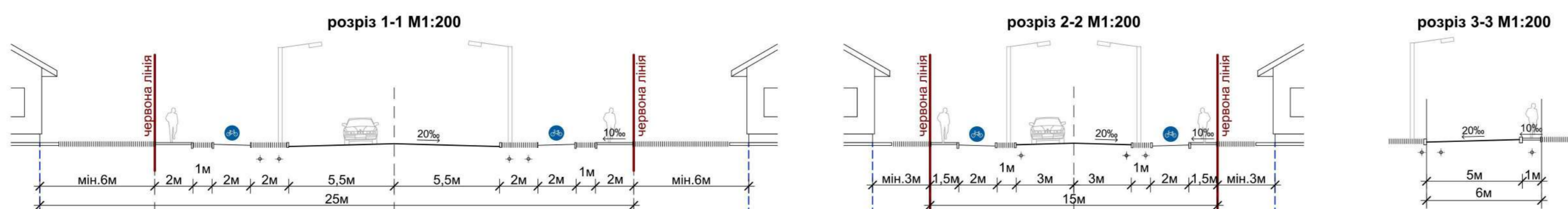
Сформовані земельні ділянки, що підлягають зміні цільового призначення

№ ділянки	Площа території (га)	Вид цільового призначення існуючий	Вид цільового призначення проектний
№1	0,5	-	02.03 Для будівництва і обслуговування багатоквартирного житлового будинку
№2	0,5	-	-


Експлікація:

№ п/п	Найменування	Кількість	Примітка
1	Житловий будинок	2	проект.
2	Майданчик для відпочинку дорослих	1	проект.
3	Дитячий майданчик	1	проект.
4	Спортивний майданчик	1	проект.
5	Майданчик для виху собак	1	проект.
6	Сміттєзбирний майданчик	2	проект.
7	Автомобільна тимчасова зберігання машин	4	проект.

Креслення поперечних профілів вулиць



Примітки:
 1. Дане креслення виконане на топогеодезичній підоснові, розробленій ФВП Голеницьке І. С. у 2025 р.;
 2. Територія в межах доріг та проїздів відноситься до території транспортної інфраструктури.



1/24/061						ДПТ		
Зм.	Км.	Арх.	Нркж.	Плп.	Дата	ДЕТАЛЬНИЙ ПЛАН ТЕРИТОРІЇ обмеженої вулицями: вул. Трудова, вул. Мельникова, вул. Веретка, вул. Проектна №8, вул. Прибузька з метою реалізації експериментального проекту щодо створення фонду соціального орендованого житла та надання його в оренду		
Розробила	Воробікова Н.В.	2025			2025	ГАП	Воробікова Н.В.	2025
Перевірила		2025			2025			
Н.Контроль		2025			2025			
Замовник: Управління архітектури та містобудування Кам'янської міської ради						Стадія	Арх.	Арх.
Проектний план та схема проектних обмежень у використанні земель. Схема транспортної мобільності та інфраструктури. План червоних ліній М1:1000. Креслення поперечних профілів вулиць М1:200.						МД	3	6